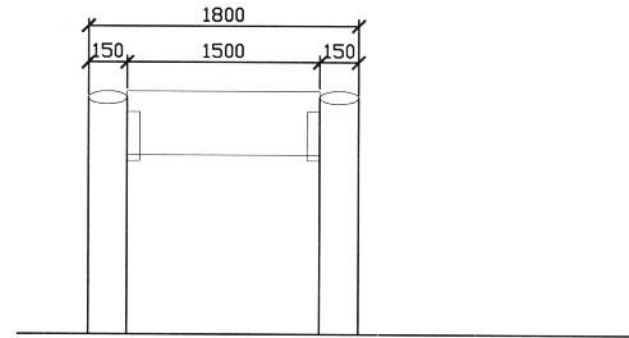
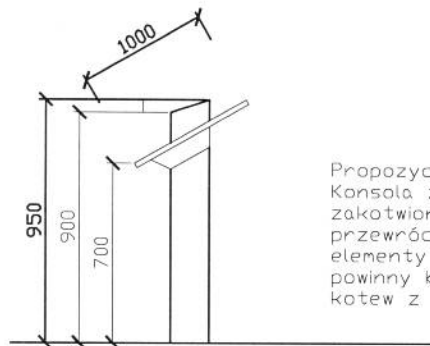


Powierzchnia tablicowa
 Tablica informacyjna powinna być odporna na warunki atmosferyczne i wytrzymała na napór wiatru, deszczu i śniegu;
 Wydruk wielkoformatowy wodoodporny, wysoko- jakościowy, o wysokiej odporności na ścieranie. Zabezpieczony warstwą polimerową z pokryciem anty-UV oraz antygraffiti.
 Rozdzielczość wydruku min 1440 dpi.

Wspornik stalowy



Tablica - Konsola (T1 | T5)



Propozycja montażu
 Konsola z tablicą powinna być posadowiona/zakotwiona w gruncie w sposób uniemożliwiający jej przewrócenie i wyrwanie;
 elementy drewniane stykające się z gruntem powinny być zabezpieczone za pomocą metalowych kotew z kątnicami

Posadowienie
 Szczegóły posadowienia do uzgodnienia z producentem/ wykonawcą

  					
P.W. "KaNaD" Michał Namysłowski 41-902 BYTOM, ul. Kwiatowa 1D tel. 691 73 66 95, 601 422 152, fax. 32 282 60 95 e-mail: p.w.kanad@interia.pl					
Inwestor Gmina Ustron ul. Rynek 1, 43-450 Ustron	Nazwa Poprawa stanu naturalnego w zdegradowanej dzielnicy Jaszowiec w Ustroniu				
Tytuł Projekt przyrodniczego zagospodarowania terenu					
Tytuł rysunku Schemat konstrukcji łabieju typu konsola					
Branża OŚ	Faza projektu PBW	Reakcja -	Skala 1:20	Data 04.2018 r.	Nr rysunku 4.1
Opracował mgr: Natalia Durka-Kamińska					Podpis

SKARBY NATURY

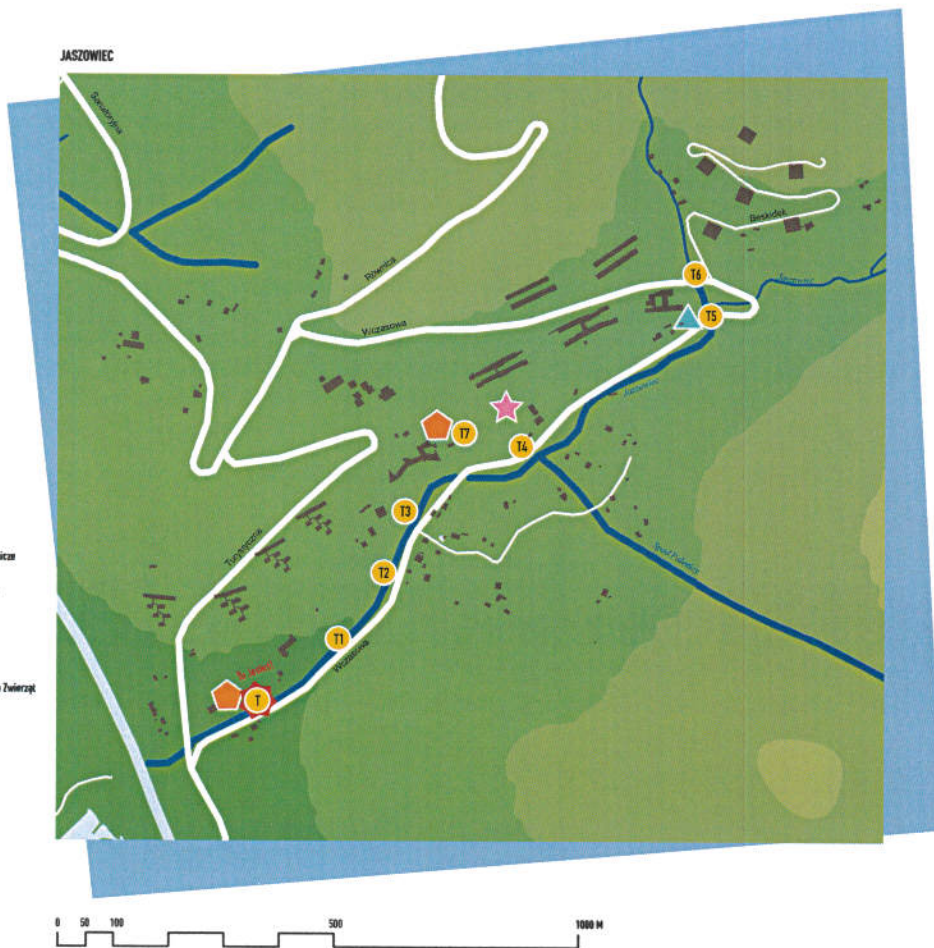
Witaj w Jaszowcu!

Jesteśmy częścią gminy Ustron położonej wśród malowniczych szczytów Beskidu Śląskiego. Poznaj lepiej skarby tutejszej przyrody dzięki naszej Ścieżce Edukacyjnej. Sprawdź na mapie czego możesz się dowiedzieć.



LEGENDA

- | | |
|---|--|
| <p>Tablice Edukacyjne</p> <ul style="list-style-type: none">  Skarby Natury <i>To jest!</i>  Kolo Gospodyni Leśnych - Mrówka Rudnicka  Placisko Narciarskie - Buski Legnowe  Leśna Orkiestra - Głowy Zwierząt  Drugie Życie Drzew - Martwe Drewno w Lesie  Zimowy Schron - Zimowisko Płazów i Gadoń  Las Też Jest Jak Ciepła - Ma Warsztaty  Co w Trawie Piszczą? Przyroda Łąk | <p>Zagospodarowanie Przyrodnicze</p> <ul style="list-style-type: none">  Hotel dla Orabiów  Kluczownia  Przyjma dla Małych Zwierząt |
|---|--|



Potencjał zaklęty w skały

Tutejsze skały złożone są z powtarzających się warstw skał osadowych, głównie z piaskowców, mułowców, łupków i innych. Taki układ nazywa się fliszem, stąd Karpaty Zachodnie nazywane są często fliszowymi. Wśród piaskowców dominują masywne piaskowce godulskie, które były niegdyś wydobywane w pobliskich kamieniołomach, jak kamieniołom 'Śliwki'. Dzisiaj są one już nieczynne, a ich ściany stały się dogodnym siedliskiem wielu roślin i zwierząt, także chronionych. W dolinie Wisły i uchodzących do niej potoków występują także skały okruchowe - żwiry i piaski rzeczne.



Życiodajna woda

Woda jest jednym z bogactw tutejszych gór. W Ustroniu - Polanie znajduje się ujęcie wód zaopatrujące także dzielnicę Jaszowiec. Oprócz wody pitnej eksploatuje się tutaj również złoża solanek leczniczych wykorzystywanych w zabiegach terapeutycznych lokalnych sanatoriów.

Wiesz, że wody te występują na głębokości ok. 1600 m, a na wypływie mają temperaturę 34 st. C - to tylko niewiele ponad 2 stopnie mniej niż temperatura naszego ciała!

Życie w górach

Budowa geologiczna, ukształtowanie terenu oraz klimat zapewniały dogodne warunki rozwoju roślin i zwierząt. Pierwotny krajobraz i przyroda żywa uległy diametralnej zmianie w wyniku gospodarki człowieka - w wyniku wycinki lasów powstały trawiaste tereny pastwisk, łąk oraz stoków narciarskich, a w miejsce wyciętych lasów liściastych zaczęto sadzić świerki. Mozaika lasów, pól i łąk, poprzecinanych dolinkami potoków, jest siedliskiem licznych roślin, zwierząt i grzybów, z których wiele to gatunki chronione.



Zwróć uwagę na ślady zwierząt!

WYTROP JE WSZYSTKIE!