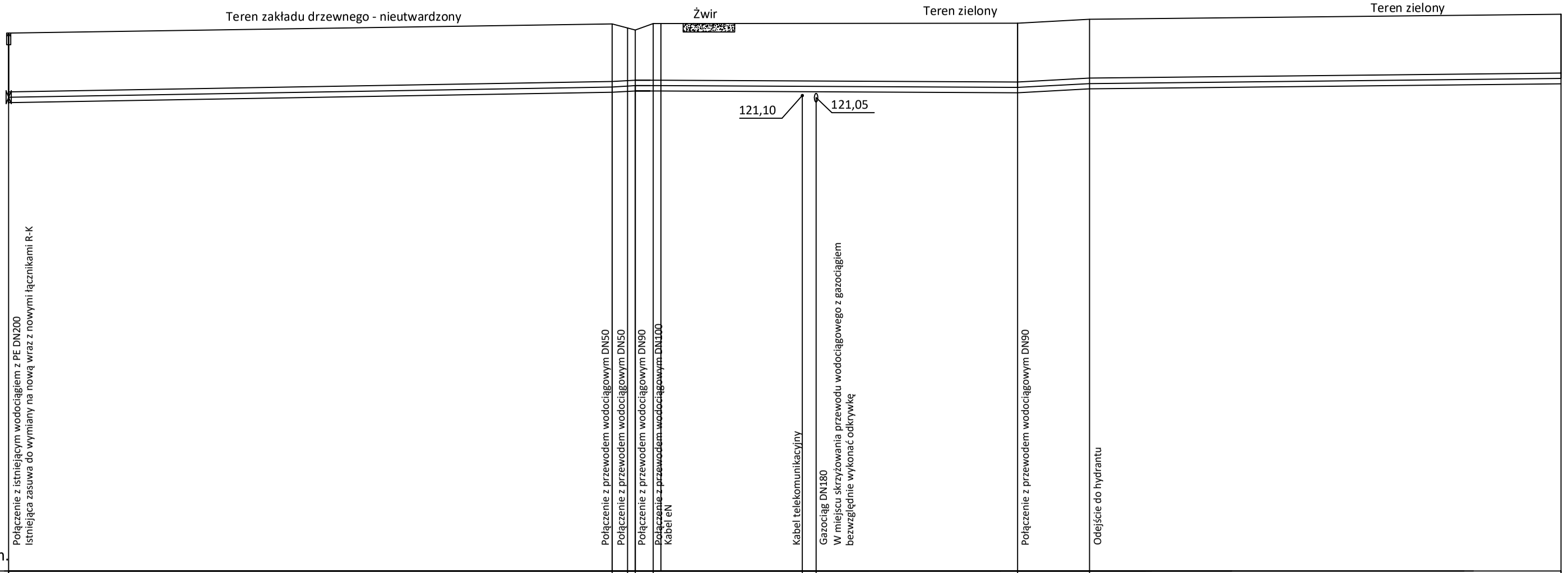

| P.p. 110,00 m n.p.m. | | |

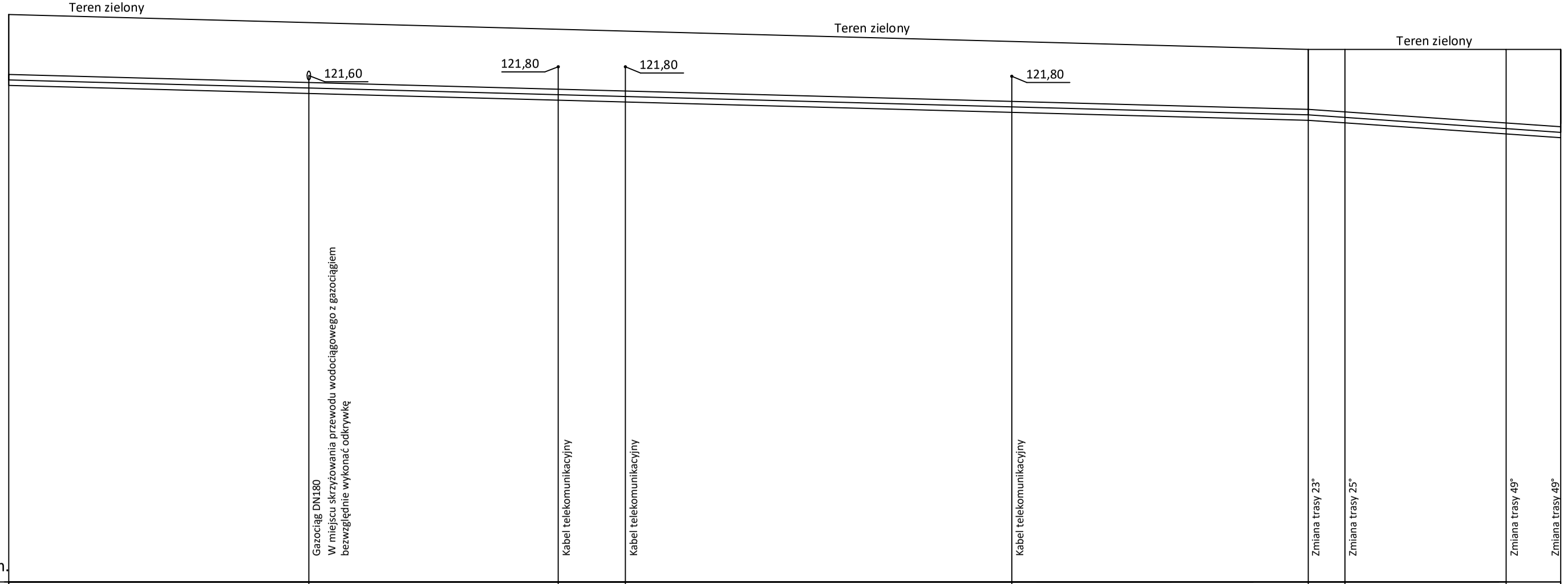

P.p. 110,00 m n.p.m.

RZĘDNA TERENU ISTN. [m n.p.m.]	123,00	122,81	122,66	122,62	122,38	122,20	122,20	122,20	122,20
RZĘDNA OSI RUROCIĄGU [m n.p.m.]	121,50	121,31	121,16	121,12	120,88	120,70	120,64	120,39	120,30
ZAGŁĘBIENIE OD TERENU [m]	1,50	1,50	1,50	1,50	1,50	1,50	1,56	1,81	1,90
DŁUGOŚĆ [m] /SPADEK [%]	L=149,00 m				i=0,5%		L=29,00 m		i=1,3%
MATERIAŁ I ŚREDNICA [mm]	PE100RC DN250 SDR11 - cracking				PE100RC DN250 SDR11- cracking		PE100RC DN250 SDR11 - nowa lokalizacja		
ODLEGŁOŚĆ [m]	0,00	34,35	63,00	70,65	115,00	149,00	153,15	171,65	178,00

A W7c W7b W7 W7a

Inwestor:	Miejskie Przedsiębiorstwo Wodociągów i Kanalizacji "Wodociągi Puławskie" spółka z ograniczoną odpowiedzialnością w Puławach ul. Skowieszyńska 51, 24-100 Puławy		
Nazwa obiektu budowlanego:	Sieć wodociągowa w ul. Dęblińskiej w Puławach		
Nazwa rys.:	Profil sieci wodociągowej		
Nr rys.: 2b	Skala: 1: $\frac{100}{500}$	Data: 09.2023 r.	
Projektował:	Imię i nazwisko: mgr inż. Maciej Wawerski	Numer uprawnień: LUB/0393/PBS/17	Podpis:
Sprawdził:	mgr inż. Piotr Bogdan Rokita	LUB/0095/PBS/21	

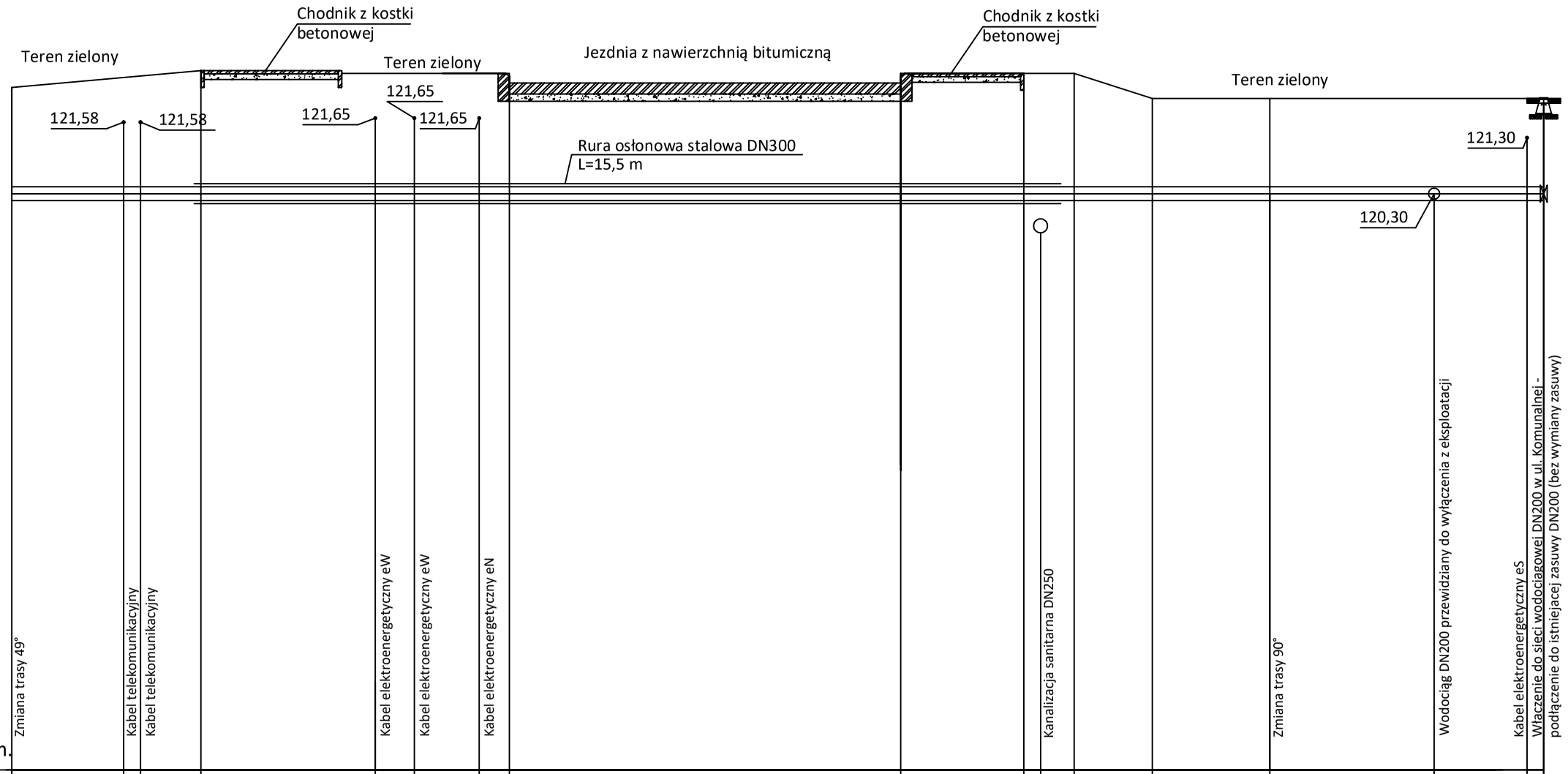

P.p. 110,00 m n.p.m.

| | | |