Nazwa zamierzenia budowlanego: **Budowa sieci wodociągowej w ul. Dęblińskiej w Puławach**
Adres obiektu budowlanego: **ul. Dęblińska i ul. Komunalna Miasto Puławy**
Lokalizacja obiektu budowlanego: **061401_1.0003.28, 061401_1.0003.29, 061401_1.0003.30/2, 061401_1.0003.31/2, 061401_1.0003.35/6, 061401_1.0003.977/1, 061401_1.0003.927**
Inwestor: **Miejskie Przedsiębiorstwo Wodociągów i Kanalizacji „Wodociągi Puławskie” spółka z ograniczoną odpowiedzialnością w Puławach ul. Skowieszyńska 51 24-100 Puławy**

Spis zawartości projektu budowlanego:

1. Informacja dotycząca Bezpieczeństwa i Ochrony Zdrowia
2. Decyzja wydana przez Zarząd Dróg Wojewódzkich w Lublinie zezwalająca na zlokalizowanie sieci wodociągowej w pasie drogowym ul. Dęblińskiej znak UD.431.452.1.2023.bk z dnia 25.09.2023 r.
3. Protokół z narady koordynacyjnej GN-OK.6630.1.167.2023. z dnia 04.10.2023 r.
4. Decyzja nr 76/2023 zezwalająca na zlokalizowanie sieci wodociągowej w ul. Komunalnej, znak ZDM.4033.76.2023.UiED.MM z dnia 09.10.2023 r. wydana przez Zarząd Dróg Miejskich w Puławach.
5. Uzgodnienie dokumentacji projektowej w Zarządzie Dróg Wojewódzkich

Zał. 1 Informacja dotycząca bezpieczeństwa i ochrony zdrowia

INFORMACJA DOTYCZĄCA BEZPIECZEŃSTWA I OCHRONY ZDROWIA

Nazwa zamierzenia budowlanego: **Budowa sieci wodociągowej w ul. Dęblińskiej w Puławach**
Adres obiektu budowlanego: **ul. Dęblińska i ul. Komunalna Miasto Puławy**
Lokalizacja obiektu budowlanego: **061401_1.0003.28, 061401_1.0003.29, 061401_1.0003.30/2, 061401_1.0003.31/2, 061401_1.0003.35/6, 061401_1.0003.977/1, 061401_1.0003.927**
Inwestor: **Miejskie Przedsiębiorstwo Wodociągów i Kanalizacji „Wodociągi Puławskie” spółka z ograniczoną odpowiedzialnością w Puławach ul. Skowieszyńska 51 24-100 Puławy**

Projektant:

Imię i nazwisko	Adres	Nr upr.	Podpis
Maciej Wawerski	Sielce 3A 24-130 Końskowola	LUB/0393/PBS/17	

Data opracowania: Wrzesień 2023 r.

1. Podstawa prawna opracowania

a. Rozporządzenie Ministra Infrastruktury z dnia 23 czerwca 2003 r. w sprawie informacji dotyczącej bezpieczeństwa i ochrony zdrowia oraz planu bezpieczeństwa i ochrony zdrowia (Dz.U. 2003 nr 120 poz. 1126).
b. Obwieszczenie Ministra Gospodarki, Pracy i Polityki Społecznej z dnia 28 sierpnia 2003 r. w sprawie ogłoszenia jednolitego tekstu rozporządzenia Ministra Pracy i Polityki Socjalnej w sprawie ogólnych przepisów bezpieczeństwa i higieny pracy (Dz.U. 2003 nr 169 poz. 1650 z późń. zm.).
c. Rozporządzenie Ministra Pracy i Polityki Socjalnej z dnia 28 maja 1996 r. w sprawie rodzajów prac wymagających szczególnej sprawności psychofizycznej (Dz.U. 1996 nr 62 poz. 287).
d. Rozporządzenie Ministra Infrastruktury z dnia 6 lutego 2003 r. w sprawie bezpieczeństwa i higieny pracy podczas wykonywania robót budowlanych (Dz.U. 2003 nr 47 poz. 401).
e. Rozporządzenie Ministra Gospodarki z dnia 20 września 2001 r. w sprawie bezpieczeństwa i higieny pracy podczas eksploatacji maszyn i innych urządzeń technicznych do robót ziemnych, budowlanych i drogowych (Dz.U. 2001 nr 118 poz. 1263 z późń. zm.).

2. Zakres robót

- budowa sieci wodociągowej w oszalowanym wykopie wąskoprzestrzennym,
- budowa sieci wodociągowej metodą bezwykopową crackingu i metodą przecisku,
- montaż przewodów w przygotowanym wykopie,
- wykonanie włączenia do czynnej sieci wodociągowej,
- wykonanie tymczasowej sieci wodociągowej by-pass wraz z podłączeniem istniejących przyłączy,
- wykonanie płukania, przeprowadzenie próby szczelności i dezynfekcji wybudowanej sieci wodociągowej,
- przełączenie istniejących przyłączy do nowego rurociągu,
-wykonanie zasypki i odtworzenie terenu do stanu niepogorszonego w stosunku do jego stanu sprzed robót,
- odtworzenie nawierzchni utwardzonych do stanu niepogorszonego w stosunku do ich stanu sprzed robót.

3. Kolejność realizacji planowanej inwestycji

a. Zagospodarowanie placu budowy

Zagospodarowanie placu budowy należy wykonać przed rozpoczęciem robót budowlanych i powinno ono obejmować:
- zabezpieczenie terenu budowy przed dostępem osób postronnych,
- urządzenie pomieszczeń sanitarno-higienicznych i socjalnych zgodnie z Kodeksem pracy i przepisami BHP,

- urządzenie składowisk materiałów,
- wydzielenie i oznakowanie miejsca postoju sprzętu budowlanego i środków transportowych,
- doprowadzenie energii elektrycznej (ewentualnie agregat prądotwórczy) i wody,
- zapewnienie łączności telefonicznej,
- zapewnienie oświetlenia terenu budowy,
- wyposażenie placu budowy w sprzęt p.poż. zgodnie z przepisami przeciwpożarowymi.

b. Roboty ziemne

- wykopy należy wykonać i zabezpieczyć przy zastosowaniu odpowiednich obudów, w sposób podany w projekcie

c. Roboty budowlano montażowe

- budowę sieci należy prowadzić w sposób pozwalający na ograniczenie utrudnień dla właścicieli przyległych terenów,

d. Roboty wykończeniowe

- roboty wykończeniowe obejmują: odtworzenie nawierzchni utwardzonych i przywrócenie terenu do stanu niepogorszonego w stosunku do jego stanu sprzed robót.

3. Wykaz istniejących obiektów budowlanych

W rejonie budowy występują następujące obiekty budowlane:

- istniejące przewody wodociągowe,
- istniejące przewody kanalizacyjne,
- istniejące przewody gazowe,
- istniejące przewody telekomunikacyjne,
- istniejące przewody elektroenergetyczne.

5. Elementy zagospodarowania terenu, które mogą stanowić zagrożenie bezpieczeństwa i zdrowia ludzi

Elementami zagospodarowania terenu stanowiącymi potencjalne zagrożenie są:

- istniejące przewody elektroenergetyczne,
- istniejące przewody gazowe,
- niezinwentaryzowane uzbrojenie podziemne na trasie sieci.

6. Potencjalne zagrożenia podczas realizacji robót budowlanych

Podczas prowadzenia robót budowlano-montażowych mogą wystąpić następujące zagrożenia:

- upadek pracownika lub osoby postronnej do wykopu,
- zasypanie pracownika w wykopie,
- obciążenie klina naturalnego odłamu gruntu urobkiem z wykopu, elementami konstrukcyjnymi, materiałami lub kołami pojazdów i sprzętu,
- potrącenie lub przygniecenie pracownika lub osoby postronnej elementem konstrukcyjnym przenoszonym przy pomocy żurawia lub koparki,

- potrącenie pracownika lub osoby postronnej środkiem transportu lub sprzętem budowlanym,
- porażenie prądem elektrycznym w przypadku uszkodzenia kabla elektroenergetycznego,
- dodatkowym elementem stanowiącym zagrożenie bezpieczeństwa może być ruch pojazdów i sprzętu budowlanego po terenie budowy.

7. Sposób prowadzenia instruktażu pracowników

Szkolenie pracowników na stanowiskach robotniczych w zakresie BHP przeprowadza się przed przystąpieniem do pracy.

Przeprowadza się szkolenie wstępne i szkolenie okresowe. Szkolenia te przeprowadza się w oparciu o programy szkoleń.

Szkolenie wstępne obejmuje zapoznanie się z podstawowymi przepisami BHP zawartymi w Kodeksie pracy, zakładowymi zasadami BHP oraz zasadami udzielania pierwszej pomocy.

Szkolenie na stanowisku pracy powinno zapoznać pracowników z zagrożeniami występującymi na określonym stanowisku pracy, sposobami ochrony przed zagrożeniami oraz metodami bezpiecznego wykonywania pracy nadanym stanowisku.

Przed przystąpieniem do pracy, pracownicy powinni być zapoznani z ryzykiem związanym z danym stanowiskiem pracy.

Fakt odbycia przez pracownika szkolenia powinien być potwierdzony na piśmie.

Szkolenia okresowe w zakresie BHP dla pracowników zatrudnionych na stanowiskach robotniczych, powinny być przeprowadzane nie rzadziej niż raz na 3 lata, a na stanowiskach, na których występują szczególne zagrożenia dla zdrowia lub życia oraz zagrożenia wypadkowe – nie rzadziej niż raz na rok.

Pracownicy zatrudnieni na stanowiskach operatorów żurawi, maszyn budowlanych i innego sprzętu o napędzie silnikowym, powinni posiadać odpowiednie kwalifikacje.

Nie wolno dopuszczać pracownika do pracy, do której wykonywania nie posiada odpowiednich kwalifikacji lub potrzebnych umiejętności oraz dostatecznej znajomości przepisów i zasad BHP.

Na placu budowy powinny być udostępnione pracownikom do stałego korzystania aktualne instrukcje bezpieczeństwa i higieny pracy dotyczące:

- wykonywania prac związanych z zagrożeniami wypadkowymi lub zagrożeniami zdrowia pracowników,
- obsługi maszyn i innych urządzeń technicznych,
- postępowania z materiałami szkodliwymi dla zdrowia i niebezpiecznymi,
- udzielania pierwszej pomocy.

Bezpośredni nadzór nad bezpieczeństwem i higieną pracy na stanowiskach pracy sprawują odpowiednio do zakresu obowiązków kierownik budowy (kierownik robót) i mistrz budowlany.

8. Środki techniczne i organizacyjne zapobiegające niebezpieczeństwom na budowie

Do środków technicznych zapobiegających niebezpieczeństwom na budowie można zaliczyć następujące elementy:
- bezwzględne zastosowanie właściwej obudowy wykopów,
- prowadzenie robót w wykopie odwodnionym,
- zastosowanie drabin lub innych bezpiecznych zejść do wykopu odpowiednie wygrodzenie i oznakowanie wykopów i innych miejsc niebezpiecznych, a w miejscach dostępnych dla osób postronnych, balustrady powinny być wyposażone w światła ostrzegawcze,
- zastosowanie bezpiecznych przejść lub mostków nad wykopem umożliwiających dojście do posesji,
- składowanie ziemi z wykopu, materiałów i elementów konstrukcyjnych w odpowiedniej odległości od krawędzi wykopu,
- wykonanie dróg montażowych wzdłuż wykopu poza granicą klina odłamu grunt, dostosowanych do używanych środków transportowych,
- odpowiednie składowanie materiałów budowlanych w sposób uniemożliwiający niekontrolowane ich przemieszczanie się,
- stosowanie materiałów dopuszczonych do obrotu i powszechnego stosowania w budownictwie, posiadających odpowiednie certyfikaty i aprobaty techniczne,
- stosowanie wyłącznie sprawnego sprzętu budowlanego zgodnie z jego przeznaczeniem,
- zlokalizowanie istniejących elementów uzbrojenia i odpowiednie ich zabezpieczenie,
- właściwe wykonanie, utrzymanie i użytkowanie urządzeń elektrycznych na budowie oraz zabezpieczenie ich przed dostępem osób nieupoważnionych,
-okresowe wyłączenie napowietrznych linii energetycznych w przypadku braku możliwości zachowania odpowiednich odległości od pracującego sprzętu.

Do środków organizacyjnych zapobiegających niebezpieczeństwom można zaliczyć:

- bezpośredni nadzór nad robotami osób uprawnionych,
- ścisłe przestrzeganie przepisów i zasad BHP,
- odpowiednie przeszkolenie pracowników na stanowisku pracy obejmujące także instruktaż na temat posługiwania się środkami ochrony indywidualnej,
- niedopuszczanie do pracy pracowników z przeciwwskazaniami lub bez badań lekarskich,
- właściwe zaplanowanie zadań i odpowiedni podział pracy,
- określenie rodzaju prac, które powinny być wykonywane przez co najmniej dwie osoby, w celu zapewnienia asekuracji, ze względu na możliwość wystąpienia szczególnego zagrożenia dla zdrowia lub życia,
- określenie prac wymagających szczególnej sprawności psychoruchowej,
- wykaz prac szczególnie niebezpiecznych,
- wyposażenie pracowników w odpowiedni sprzęt, środki ochrony indywidualnej, odzież i obuwie robocze oraz przestrzeganie zasad właściwego używania ich podczas pracy,
- dostępna informacja o numerach telefonów ratunkowych (straż pożarna, pogotowie ratunkowe, policja), pogotowia wodociągowego i pogotowia energetycznego,
- udostępnianie pracownikom do stałego korzystania instrukcji bezpieczeństwa i higieny pracy,

- bezpieczny i higieniczny stan pomieszczeń socjalnych i higienicznych, a także utrzymanie w sprawności środków ochrony zbiorowej i stosowanie ich zgodnie z przeznaczeniem,
- zapewnienie zawsze drogi ewakuacyjnej z terenu budowy.

W razie stwierdzenia bezpośredniego zagrożenia dla życia lub zdrowia pracowników, kierownik budowy zobowiązany jest do niezwłocznego wstrzymania prac i podjęcia działań w celu usunięcia zagrożenia. Wszystkie roboty należy prowadzić zgodnie z wymogami zawartymi w Rozporządzeniu Ministra Infrastruktury z dnia 6 lutego 2003 r. w sprawie bezpieczeństwa i higieny pracy podczas wykonywania robót budowlanych (Dz.U. 2003 nr 47 poz. 401).

Opracował:

mgr inż. Maciej Wawerski

.....

podpis

Zał. 2. Decyzja wydana przez Zarząd Dróg Wojewódzkich w Lublinie zezwalająca na zlokalizowanie sieci wodociągowej w pasie drogowym ul. Dęblińskiej znak UD.431.452.1.2023.bk z dnia 25.09.2023 r.

T1 do dalszej realizacji 2023.09.29

ZARZĄD DRÓG WOJEWÓDZKICH W LUBLINIE
ul. Bohdana Dobrzańskiego 3, 20-262 Lublin
tel. 81 749-53-00, fax 81 749-53-01

MPWiK „Wodociągi Puławskie" Spółka z o.o. w Puławach
Wpłynęło dnia 2023 -09- 29
L.dz. 2447 Podpis

UD.431.452.1.2023.bk

Lublin, 2023-09-25

T-469 3.10.23

DECYZJA

Na podstawie art. 21 ust. 1a oraz art. 39 ust. 3, 3a i 5 ustawy z dnia 21 marca 1985 roku *o drogach publicznych* (t.j. Dz.U. z 2023 roku, poz. 645 z późn.zm.) i art. 104 ustawy z dnia 14 czerwca 1960 roku *Kodeksu postępowania administracyjnego* (t.j. Dz.U. z 2023 roku, poz. 775 z późn.zm.), w oparciu o uchwałę Zarządu Województwa Lubelskiego Nr CCCXXXVII/5903/2022 z dnia 15 lutego 2022 roku *w sprawie udzielenia pełnomocnictwa Panu Piotrowi Gajewskiemu – Zastępcy Dyrektora Zarządu Dróg Wojewódzkich w Lublinie, po rozpatrzeniu wniosku*

Pani Anny Nowakowskiej
reprezentującej
Miejskie Przedsiębiorstwo
Wodociągów i Kanalizacji
Wodociągi Puławskie Spółka z o.o.
24-100 Puławy, ul. Skowieszyńska 51

z dnia 14.09.2023 roku w sprawie wydania zezwolenia na zlokalizowanie przebudowywanej sieci wodociągowej PE100DN250 (odcinek wzdłuż pasa drogowego) oraz na zlokalizowanie nowego odcinka wodociągu w pasie drogowym drogi wojewódzkiej nr 801 Warszawa – Karczew – Wilga – Maciejowice – Dęblin – Puławy – droga krajowa S12 od km ok. 118+050 do 118+370 w m. Puławy, ulica Dęblińska

z e z w a l a m

na zlokalizowanie przebudowywanej sieci wodociągowej PE100 DN250 (odcinek wzdłuż pasa drogowego) oraz na zlokalizowanie nowego odcinka wodociągu w pasie drogowym (działka nr ewid. 977/1 – obręb 0003 Wólka Profecka) drogi wojewódzkiej nr 801 Warszawa – Karczew – Wilga – Maciejowice – Dęblin – Puławy – droga krajowa S12 w m. Puławy, według przebiegu wrysowanego na załączonym planie sytuacyjnym kolorem niebieskim.

Warunki
na zlokalizowanie przebudowywanej sieci wodociągowej w pasie drogowym:

1. Przebudowę sieci wodociągowej po trasie istniejącego wodociągu należy wykonać metodą crackingu.
2. Odcinek wodociągu po nowej trasie można ułożyć metodą rozkopu otwartego na głębokości min. 1,80m licząc od poziomu terenu na trasie przejścia,
3. Dopuszcza się punktowe rozkopania pasa drogowego w punktach włączenia przyłączy do istniejącej sieci wodociągowej, w projektowanych węzłach wodociągowych, w miejscach projektowanych hydrantów ewentualnie w innych punktach zlokalizowanych na istniejącym wodociągu niezbędnych do wykonania przebudowywanego wodociągu metodą crackingu.
4. Po wykonanych robotach rozkopane elementy pasa drogowego należy niezwłocznie doprowadzić do należytego stanu technicznego, zgodnie ze sztuką budowlaną. Zasypka wykopów z zagęszczeniem. Zagęszczenie warstwami. Wskaźnik zagęszczenia Is-0,98.
5. Przed uzyskaniem Pozwolenia na budowę lub Zgłoszenia budowy należy uzgodnić w tut. Zarządzie projekt zagospodarowania terenu lub projekt architektoniczno – budowlany (2 egz.+płyta CD) budowy powyższej infrastruktury.
6. Na prowadzenie robót w pasie drogowym drogi wojewódzkiej, Inwestor zadania uzyska odrębne zezwolenie tut. Zarządu, przedkładając na 1 m-c przed przystąpieniem do robót, stosowny wniosek wraz z następującymi załącznikami:
   a. po 3 egz. mapy sytuacyjno-wysokościowej w skali 1:500 lub 1:1000 z naniesioną lokalizacją planowanego zajęcia pasa drogowego oraz uzgodniony projekt budowlany.
   b. Kserokopia Pozwolenia na budowę lub Zgłoszenia budowy wydane przez Lubelski Urząd Wojewódzki w Lublinie, ulica Spokojna 4,
   c. po 3 egz. kserokopii niniejszej decyzji,
   d. kserokopia protokółu z narady koordynacyjnej,
   e. informacja o sposobie zabezpieczenia robót prowadzonych w pasie drogowym..
7. **Na wykonane roboty należy udzielić 3-letniej gwarancji.**
8. Wykopy pod przedmiotową infrastrukturę nie mogą naruszać znaków granicznych i punktów geodezyjnych usytuowanych w obrębie prowadzonych robót oraz negatywnie wpływać na system korzeniowy rosnących drzew.

9. Za uszkodzenia pasa drogowego w wyniku prowadzenia powyższych robót odpowiada właściciel sieci.
10. Po zakończeniu robót związanych z wykonaniem powyższych robót należy przedłożyć do Rejonu Dróg Wojewódzkich w Puławach powykonawczą inwentaryzację geodezyjną, po uprzednim zaewidencjonowaniu jej w Powiatowym Ośrodku Dokumentacji Geodezyjnej i Kartograficznej.
11. Jeżeli budowa, przebudowa lub remont drogi wojewódzkiej wymagać będzie przełożenia w/w urządzenia, koszt tego przełożenia ponosi właściciel, zgodnie z art. 39 ust. 5 ustawy z dnia 21 marca 1985 roku o drogach publicznych (t.j. Dz.U. z 2023 roku, poz. 645 z późn.zm.).

Niniejsza decyzja:

- nie zwalnia Inwestora z obowiązku uzyskania dokumentów wymaganych do realizacji procesu inwestycyjnego, określonych w przepisach ustawy z dnia 7 lipca 1994 roku Prawo Budowlane (Dz.U. z 2023 roku, poz. 682 z późniejszymi zmianami),

- stanowi zgodę na dysponowanie nieruchomością tj. pasem drogowym celem uzyskania właściwych dokumentów określonych prawem budowlanym lecz nie upoważnia do prowadzenia robót w pasie drogowym drogi wojewódzkiej.

Decyzja traci ważność po upływie 2 lat od daty wydania w przypadku niezrealizowania przedmiotowej inwestycji.

U Z A S A D N I E N I E

W dniu 14 września 2023 roku do tut. Zarządu wpłynął wniosek Pani Anny Nowakowskiej reprezentującej MPWiK Wodociągi Puławskie Spółka z o.o. w Puławach w sprawie wydania zgody w formie decyzji na zlokalizowanie przebudowywanej sieci wodociągowej w pasie drogowym drogi wojewódzkiej nr 801 w m. Puławy, ulica Dęblińska. Wniosek spełnia wymogi formalne w związku z tym, po analizie planu sytuacyjnego z zaznaczonym przebiegiem wodociągu planowanego do przebudowy u tut. Zarząd stwierdził, że na art. 39 ust. 3 ustawy z dnia 21 marca 1985 roku o drogach publicznych (t.j. Dz.U. z 2023 roku, poz. 645 z późn.zm.) zasadne jest wydać zgodę w formie decyzji na zlokalizowanie przedmiotowego urządzenia w pasie drogowym drogi wojewódzkiej..

P O U C Z E N I E

Od decyzji niniejszej stronom przysługuje prawo wniesienia odwołania za moim pośrednictwem do Samorządowego Kolegium Odwoławczego w Lublinie w terminie 14 dni od dnia jej doręczenia.

Jednocześnie informujemy, że zgodnie z art. 127A Kpa w trakcie trwania biegu terminu do wniesienia odwołania strona może zrzec się prawa do wniesienia odwołania wobec organu administracyjnego, który wydał decyzję.

Z dniem doręczenia organowi administracji publicznej oświadczenia o zrzeczeniu się prawa do wniesienia odwołania, decyzja staje się ostateczna i podlega wykonaniu. W przypadku złożenia przez stronę oświadczenia o zrzeczeniu się prawa do wniesienia odwołania od decyzji nie przysługuje jej prawo do odwołania się ani prawo skargi do sądu administracyjnego.

W przypadku złożenia przez stronę oświadczenia o zrzeczeniu się prawa do wniesienia odwołania od decyzji nie przysługuje jej prawo do odwołania się ani prawo skargi do sądu administracyjnego.

Zgodnie z art. 3 i art. 4, załącznik do ustawy, część III, kol. 4, pkt. 9 ustawy z dnia 16 listopada 2006 roku *o opłacie skarbowej (*Dz. U. z 2022 roku, poz. 2142 z późn.zm.) decyzja niniejsza zwolniona jest z opłaty skarbowej.

Z upoważnienia
Zarządu Województwa Lubelskiego

Z-CA DYREKTORA
mgr inż. Piotr Gajewski

Załącznik:
1. *Plan sytuacyjny –2 szt.*

Otrzymują: (za potwierdzeniem odbioru)
1. *Pani Anna Nowakowska reprezentująca*
   Miejskie Przedsiębiorstwo Wodociągów
   I Kanalizacji Wodociągi Puławskie Spółka z o.o.
   24-100 Puławy, ul. Skowieszyńska 51
2. *RDW w Puławach*
3. *UD a/a*

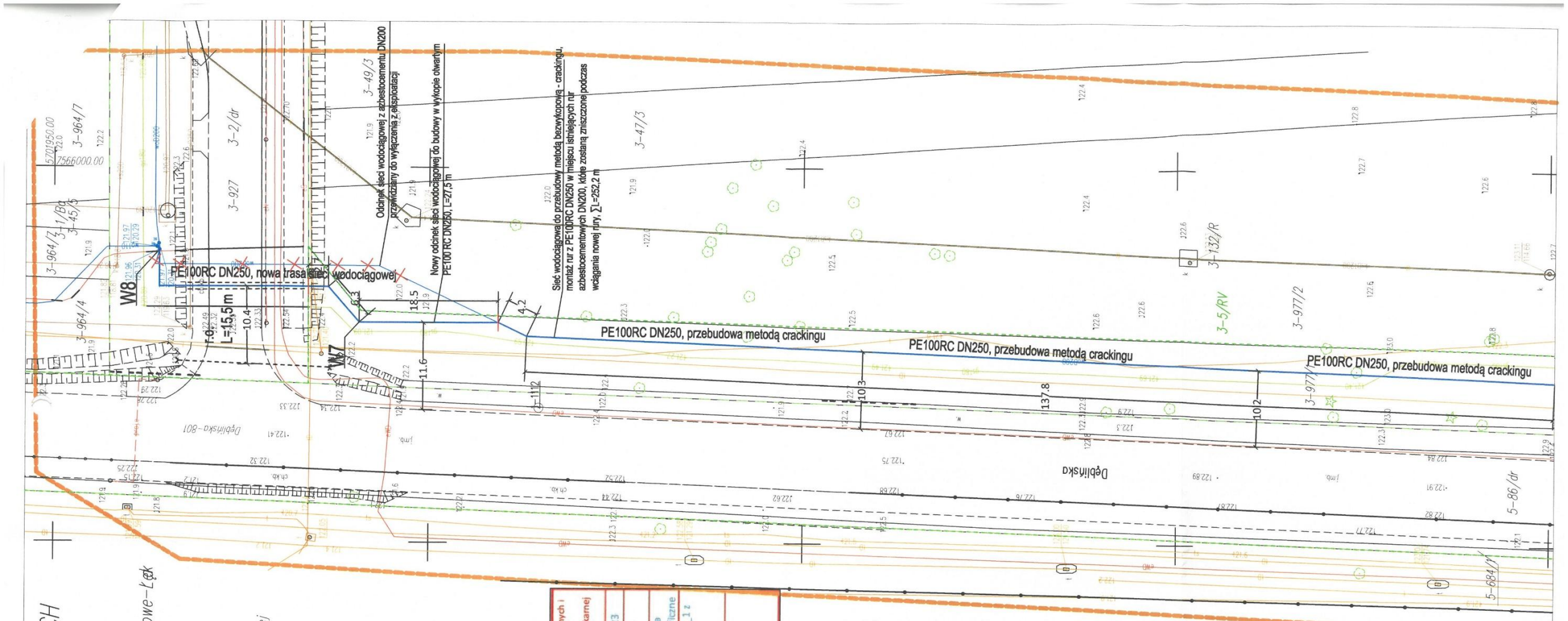

MAPA DO CELÓW PROJEKTOWYCH

Skala 1:500

Puławy

dz. 981, 1112

obręb: 061401_1.0005 Puławy Zakłady Azotowe-Łąki

obręb: 061401_1.0003 Wólka Profecka

j. ewid. 061401_2 Puławy

Układ współrzędnych: 2000/7

Układ wysokości: PL-EVRF2007-NH

Niniejszą mapę wykonano na podstawie aktualizowanej w oznaczonym obszarze objętym zamówieniem mapy zasadniczej

Nie wyklucza się istnienia w terenie innych nie wykazanych na niniejszej mapie urządzeń podziemnych, które nie były zgłoszone do inwentaryzacji.

UWAGA
W granicach projektowanej inwestycji nie ustalono obciążeń służebnościami gruntowymi.

Data opracowania mapy: 01.09.2023r.
Rob. nr 112/2023, KERG: GNOD.6740.3.1927.2023
wyk. geodeta Łukasz Mucha
upr. nr 20836

Poświadczam, że niniejszy dokument został opracowany w wyniku prac geodezyjnych i kartograficznych, których rezultaty zawiera operat techniczny pozytywnie zweryfikowany. Jednocześnie informuję, że jestem świadomy odpowiedzialności karnej za złożenie fałszywego oświadczenia.	
Identyfikator zgłoszenia prac geodezyjnych	GN-OD.6640.3.1928.2023
Organ służby geodezyjnej, który otrzymał zgłoszenie	STAROSTA PUŁAWSKI
Wykonawca prac geodezyjnych	GEODETA Łukasz Mucha Usługi geodezyjno-kartograficzne
Nr oraz data sporządzenia dokumentu zawierającego wynik pozytywnej weryfikacji	GN-OD.6640.3.1928.2023_1 z dnia 18.09.2023
Imię i nazwisko oraz nr uprawnień zawodowych kierownika prac	GEODETA UPRAWNIONY Łukasz Mucha Upr. G.G.K. Nr 20836

PODPIS ZAUFANY
ŁUKASZ GRZEGORZ MUCHA
18.09.2023 10:42:48 GMT+2
Dokument podpisany elektronicznie podpisem zaufanym.

Projekt powstał na podstawie mapy numerycznej dla której sporządzono dokument stwierdzający jej pozytywną weryfikację znak GN-OD.6640.3.1928.2023_1 z dnia 18.09.2023 r.

Kopia mapy zgodna z oryginałem mapy do celów projektowych

ZARZĄD DRÓG WOJEWÓDZKICH W LUBLINIE
ul. Bohdana Dobrzańskiego 3, 20-262 Lublin
tel. 81 749-53-00, fax 81 749-53-01

Załącznik nr 1 do decyzji
UD.431. 452.1.2023.bk
z dnia 25.09.2023

Inspektor
Wydziału Dróg
Bożena Krzyszowska

Legenda:

- Sieć wodociągowa do przebudowy
- granica pasa drogowego
- przewody telekomunikacyjne
- przewody gazowe
- przewody wodociągowe
- przewody kanalizacyjne
- przewody energetyczne
- granica działki
- kanał technologiczny

W1 - projektowany/istniejący węzeł wodociągowy

HN - projektowany/istniejący hydrant

X - elementy zagospodarowania terenu do usunięcia

Inwestor:	Miejskie Przedsiębiorstwo Wodociągów i Kanalizacji "Wodociągi Puławskie" spółka z ograniczoną odpowiedzialnością w Puławach ul. Skowieszyńska 51, 24-100 Puławy		
Nazwa obiektu budowlanego:	Przebudowa sieci wodociągowej w ul. Dęblińskiej		
Nazwa rys.:	Plan sytuacyjny		
Nr rys.: 1a	Skala: 1:500	Data: 09.2023 r.	
Projektował:	Imię i nazwisko: mgr inż. Maciej Wawerski	Numer uprawnień: LUB/0393/PBS/17	Podpis:

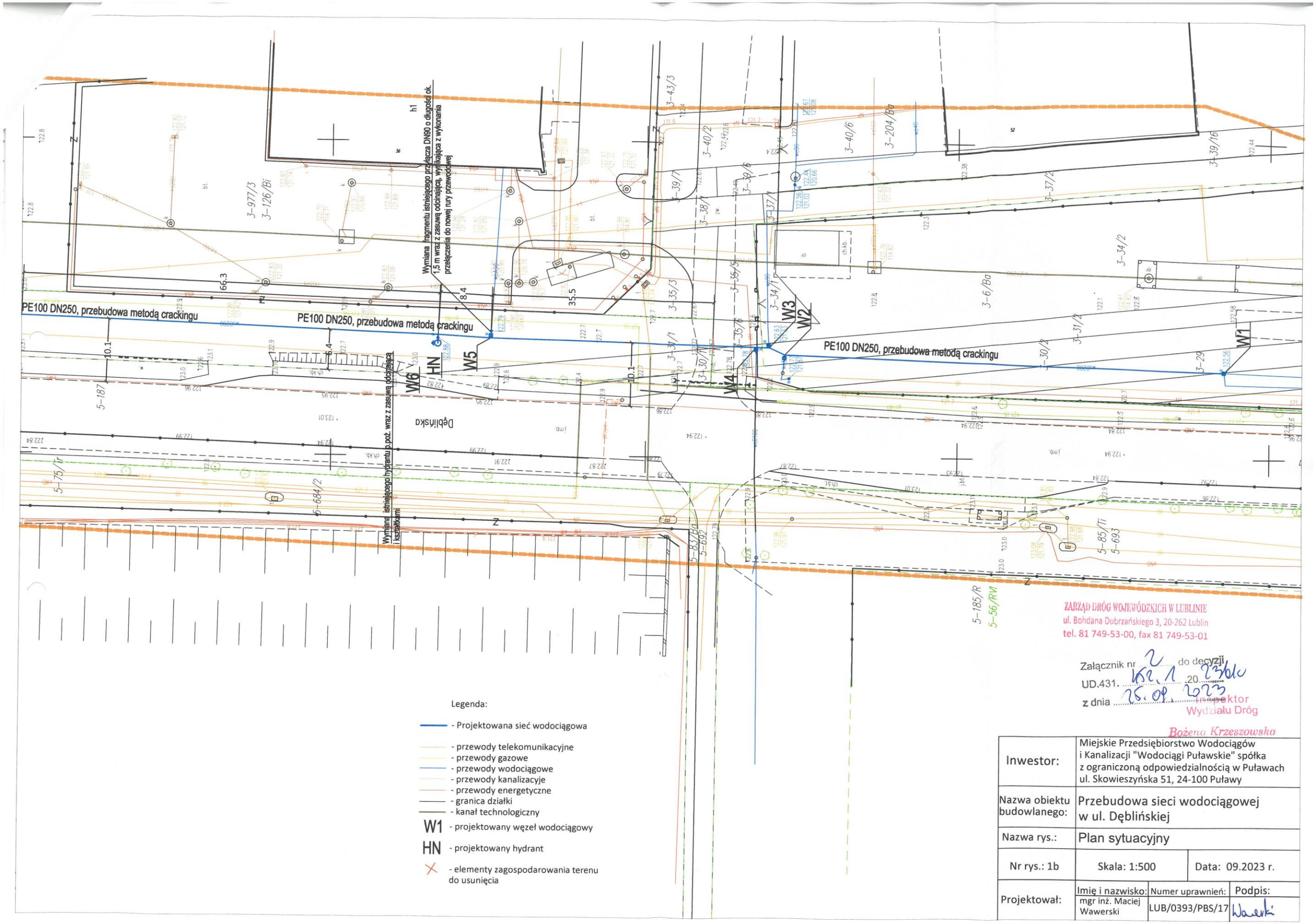

ZARZĄD DRÓG WOJEWÓDZKICH W LUBLINIE
ul. Bohdana Dobrzańskiego 3, 20-262 Lublin
tel. 81 749-53-00, fax 81 749-53-01

Załącznik nr 2 do decyzji
UD.431. 452.1 .20 23/dc
z dnia 25.09.2023
Inspektor
Wydziału Dróg
Bożena Krzeszowska

Inwestor:	Miejskie Przedsiębiorstwo Wodociągów i Kanalizacji "Wodociągi Puławskie" spółka z ograniczoną odpowiedzialnością w Puławach ul. Skowieszyńska 51, 24-100 Puławy		
Nazwa obiektu budowlanego:	Przebudowa sieci wodociągowej w ul. Dęblińskiej		
Nazwa rys.:	Plan sytuacyjny		
Nr rys.: 1b	Skala: 1:500	Data: 09.2023 r.	
Projektował:	Imię i nazwisko: mgr inż. Maciej Wawerski	Numer uprawnień: LUB/0393/PBS/17	Podpis: Wawerski

Zał. 3. Protokół z narady koordynacyjnej GN-OK.6630.1.167.2023. z dnia 04.10.2023 r.

STAROSTWO POWIATOWE
w Puławach
Wydział Geodezji
Oddział Koordynacji Usytuowania
Projektowanych Sieci Uzbrojenia Terenu
24-100 Puławy, al. Królewska 19

PUŁAWY 2023-10-04

GN-OK.6630.1.167.2023
(znak sprawy)

ODPIS

PROTOKÓŁ

z narady koordynacyjnej zakończonej w dniu: 2023-10-04

Zespołu ds. Koordynacji Usytuowania Projektownych Sieci Uzbrojenia Terenu

Przewodniczący narady: Zbigniew Brzeziński - kierownik GN-OK

Sposób przeprowadzenia narady: za pomocą środków komunikacji elektronicznej

Wnioskodawca
Miejskie Przedsiębiorstwo Wodociągów i Kanalizacji "Wodociągi Puławskie" spółka z ograniczoną odpowiedzialnością w Puławach Skowieszyńska 51 24-100 Puławy

Zakres obszarowy przedmiotu narady koordynacyjnej				
Nr gminy	Nr obrębu	Działka	Nazwa gminy	Nazwa obrębu
011	3	927	PUŁAWY-m.	Wólka Profecka
011	3	977/1	PUŁAWY-m.	Wólka Profecka
011	3	35/6	PUŁAWY-m.	Wólka Profecka
011	3	31/2	PUŁAWY-m.	Wólka Profecka
011	3	30/2	PUŁAWY-m.	Wólka Profecka
011	3	29	PUŁAWY-m.	Wólka Profecka
011	3	28	PUŁAWY-m.	Wólka Profecka

Opis przedmiotu narady koordynacyjnej	
Lp.	Nazwa asortymentu
1	sieć wodociągowa

INSTYTUCJE BIORĄCE UDZIAŁ W NARADZIE KOORDYNACYJNEJ			
Lp.	Nazwa Instytucji	Imię, nazwisko uzgadniającego Data	Stanowisko uczestnika
1	Starostwo Powiatowe w Puławach Wydział Architektury i Budownictwa	Andrzej Szymajda ST/AB 2023-10-02 10:33:47	brak uwag
2	Polska Spółka Gazownictwa sp. z o. o. Oddział Zakład Gazowniczy w Lublinie	Łuksza Król 2023-09-27 12:02:22	UZGADNIAM PROJEKT Z UWAGĄ: •na 7 dni przed przystąpieniem do robót dokonać pisemnego zgłoszenia planowanych prac do Gazowni w Końskowoli ul. Lubelska 138, e-mail. gazownia.konskowola@psgaz.pl •prace ziemne w miejscach zbliżeń i skrzyżowań z istniejącą siecią gazową wykonać ręcznie(do 2 m od miejsca kolizji). Mogą zaistnieć rozbieżności rzeczywistego ułożenia sieci gazowej w stosunku do wykazanej na mapie zasadniczej. Obowiązuje protokolarny odbiór wykonanych skrzyżowań i zbliżeń z istniejącą siecią gazową. Prace prowadzić bezwzględnie w sposób zapobiegający

			przed przemieszczaniem się naszej infrastruktury. •w przypadku odkrycia sieci gazowej (dopuszczalne tylko w miejscach skrzyżowań) Odkryte elementy należy zabezpieczyć przed uszkodzeniem odtworzyć oznakowanie oraz zagęścić grunt warstwami w obrębie całego wykopu. Należy zachować istniejące przykrycie, oznakowanie sieci gazowej (słupki znacznikowe, tabliczki). Skrzynki uliczne (od sączków węchowych i armatury) dostosować do projektowanej niwelety terenu. W miejscach, gdzie istniejący teren będzie obniżany lub znacząco podwyższany, należy dokonać ewentualnej przebudowy sieci gazowej polegającej na jej zagłębieniu tak, aby zachować przykrycie na poziomie ok.1,0 m. W takim wypadku należy wystąpić o odrębne warunki techniczne przebudowy do OZG w Lublinie. •podczas realizacji prac wykonawca zapewni stały dostęp do naszej armatury na sieci gazowej (zasuwy i sączki węchowe) oraz zachowa w istniejącym stanie oznakowanie sieci gazowej. •ewentualne uszkodzenia naszej infrastruktury powstałe podczas realizacji niniejszego zadania zostaną usunięte na koszt inwestora zadania . •przy realizacji projektu należy zachować normatywne odległości według Rozporządzenie Ministra Gospodarki z dn. 26 kwietnia 2013 roku w sprawie warunków technicznych , jakim powinny odpowiadać sieci gazowe i ich usytuowanie.
3	PGE Dystrybucja S.A. Oddział Lublin Rejon Energetyczny Puławy	Mirosław Kowalik 2023-09-28 10:33:50	W miejscach skrzyżowań lub zbliżeń z istniejącymi urządzeniami elektroenergetycznymi zachować odległości zgodnie z obowiązującymi przepisami i normami. Sposób zabezpieczenia uzgodnić na roboczo z Rejonem Energetycznym Puławy. W przypadku ujawnienia niezinwentaryzowanych urządzeń elektroenergetycznych na każdym etapie procesu budowlanego, sposób dalszego postępowania uzgodnić z Rejonem Energetycznym Puławy.
4	Miejskie Przedsiębiorstwo Wodociągów i Kanalizacji ,,Wodociągi Puławskie" Sp. z o. o. w Puławach	Anna Skowyra 2023-10-03 08:05:53	brak uwag
5	Urząd Miasta Puławy	Grażyna Anna Nieleszczuk 2023-09-29 14:59:47	brak uwag
6	Okręgowe Przedsiębiorstwo Energetyki Cieplnej Sp. z o.o.	Przemysław Wójcicki 2023-09-27 12:55:47	brak uwag
7	Zarząd Dróg Miejskich w Puławach	Wiesław Stolarski 2023-09-29 09:51:11	brak uwag
8	Instytut Uprawy Nawożenia i Gleboznawstwa – Państwowy Instytut Badawczy	Andrzej Strzałek 2023-10-04 09:46:03	brak uwag
9	Lubelskie Centrum Innowacji i Technologii	Andrzej Aftyka 2023-10-03 08:45:54	brak uwag
10	Netia S.A. z siedzibą w Warszawie	Zbigniew Kielech 2023-10-04 18:06:42	brak uwag

INSTYTUCJE ZAWIADOMIONE O NARADZIE KOORDYNACYJNEJ, KTÓRE W NIEJ NIE UCZESTNICZYŁY	
Lp.	**Nazwa Instytucji**
1	Powiatowy Inspektor Nadzoru Budowlanego w Puławach
2	Orange Polska Hurt Infrastruktura i Serwis Usług Zarządzanie Zasobami Infrastruktury i Obsługi Klienta

3	Miejskie Przedsiębiorstwo Wodociągów i Kanalizacji „Wodociągi Puławskie" Sp. z o. o. w Puławach - telekomunikacja
4	Zarząd Dróg Wojewódzkich w Lublinie

Z up. STAROSTY
/ - /
Zbigniew Brzeziński
Przewodniczący Zespołu
ds. Koordynacji Usytuowania
Projektowanych Sieci Uzbrojenia Terenu
/ podpis elektroniczny /

MAPA DO CELÓW PROJEKTOWYCH

Skala 1:500

Puławy

dz. 981, 1112

obręb: 061401_1.0005 Puławy Zakłady Azotowe-Łęk

obręb: 061401_1.0003 Wólka Profecka

j. ewid. 061401_2 Puławy

Układ współrzędnych: 2000/7

Układ wysokości: PL-EVRF2007-NH

Niniejszą mapę wykonano na podstawie zaktualizowanej w oznaczonym obszarze objętym zamówieniem mapy zasadniczej

Nie wyklucza się istnienia w terenie innych nie wykazanych na niniejszej mapie urządzeń podziemnych, które nie były zgłoszone do inwentaryzacji.

UWAGA
W granicach projektowanej inwestycji nie ustalono obciążeń służebnościami gruntowymi.

Data opracowania mapy: 01.09.2023r.
Rob. nr 112/2023, KERG: GNOD.6740.3.1927.2023
wyk. geodeta Łukasz Mucha
upr. nr 20836

Poświadczam, że niniejszy dokument został opracowany w wyniku prac geodezyjnych i kartograficznych, których rezultaty zawiera operat techniczny pozytywnie zweryfikowany. Jednocześnie informuję, że jestem świadomy odpowiedzialności karnej za złożenie fałszywego oświadczenia.	
Identyfikator zgłoszenia prac geodezyjnych	GN-OD.6640.3.1928.2023
Organ służby geodezyjnej, który otrzymał zgłoszenie	STAROSTA PUŁAWSKI
Wykonawca prac geodezyjnych	GEODETA Łukasz Mucha Usługi geodezyjno-kartograficzne
Nr oraz data sporządzenia dokumentu zawierającego wyniki pozytywnej weryfikacji	GN-OD.6640.3.1928.2023_1 z dnia 18.09.2023
Imię i nazwisko oraz nr uprawnień zawodowych kierownika prac	GEODETA UPRAWNIONY Łukasz Mucha Upr. G.G.K. Nr 20836

PODPIS ZAUFANY
ŁUKASZ GRZEGORZ
MUCHA
18.09.2023 10:42:48 (GMT+2)
Dokument podpisany elektronicznie
podpisem zaufanym

PODPIS ZAUFANY
MACIEJ
WAWERSKI
20.09.2023 07:44:53 (GMT+2)
Dokument podpisany elektronicznie
podpisem zaufanym

Kopia mapy zgodna z oryginałem mapy do celów projektowych

Projekt powstał na podstawie mapy numerycznej dla której sporządzono dokument stwierdzający jej pozytywną weryfikację znak GN-OD.6640.3.1928.2023_1 z dnia 18.09.2023 r.

Legenda:

- Sieć wodociągowa do przebudowy
- granica pasa drogowego
- przewody telekomunikacyjne
- przewody gazowe
- przewody wodociągowe
- przewody kanalizacyjne
- przewody energetyczne
- granica działki
- kanał technologiczny
- W1 - projektowany/istniejący węzeł wodociągowy
- HN - projektowany/istniejący hydrant
- elementy zagospodarowania terenu do usunięcia

Inwestor:	Miejskie Przedsiębiorstwo Wodociągów i Kanalizacji "Wodociągi Puławskie" spółka z ograniczoną odpowiedzialnością w Puławach ul. Skowieszyńska 51, 24-100 Puławy
Nazwa obiektu budowlanego:	Przebudowa sieci wodociągowej w ul. Dęblińskiej
Nazwa rys.:	Plan sytuacyjny
Nr rys.: 1a	Skala: 1:500 / Data: 09.2023 r.
Projektował:	Imię i nazwisko: mgr inż. Maciej Wawerski / Numer uprawnień: LUB/0393/PBS/17 / Podpis:

STAROSTA PUŁAWSKI
Dokumentacja projektowa była przedmiotem narady koordynacyjnej GN-OK.6630.1.167.2023 przeprowadzonej za pomocą środków komunikacji elektronicznej zakończonej w dniu: 2023-10-04
Uwagi i zalecenia zostały zawarte w protokole z narady koordynacyjnej
Przewodniczący narady:Zbigniew Brzeziński

Z up. STAROSTY
/ - /
Zbigniew Brzeziński
Przewodniczący Zespołu ds. Koordynacji Usytuowania Projektowanych Sieci Uzbrojenia Terenu
/ podpis elektroniczny /

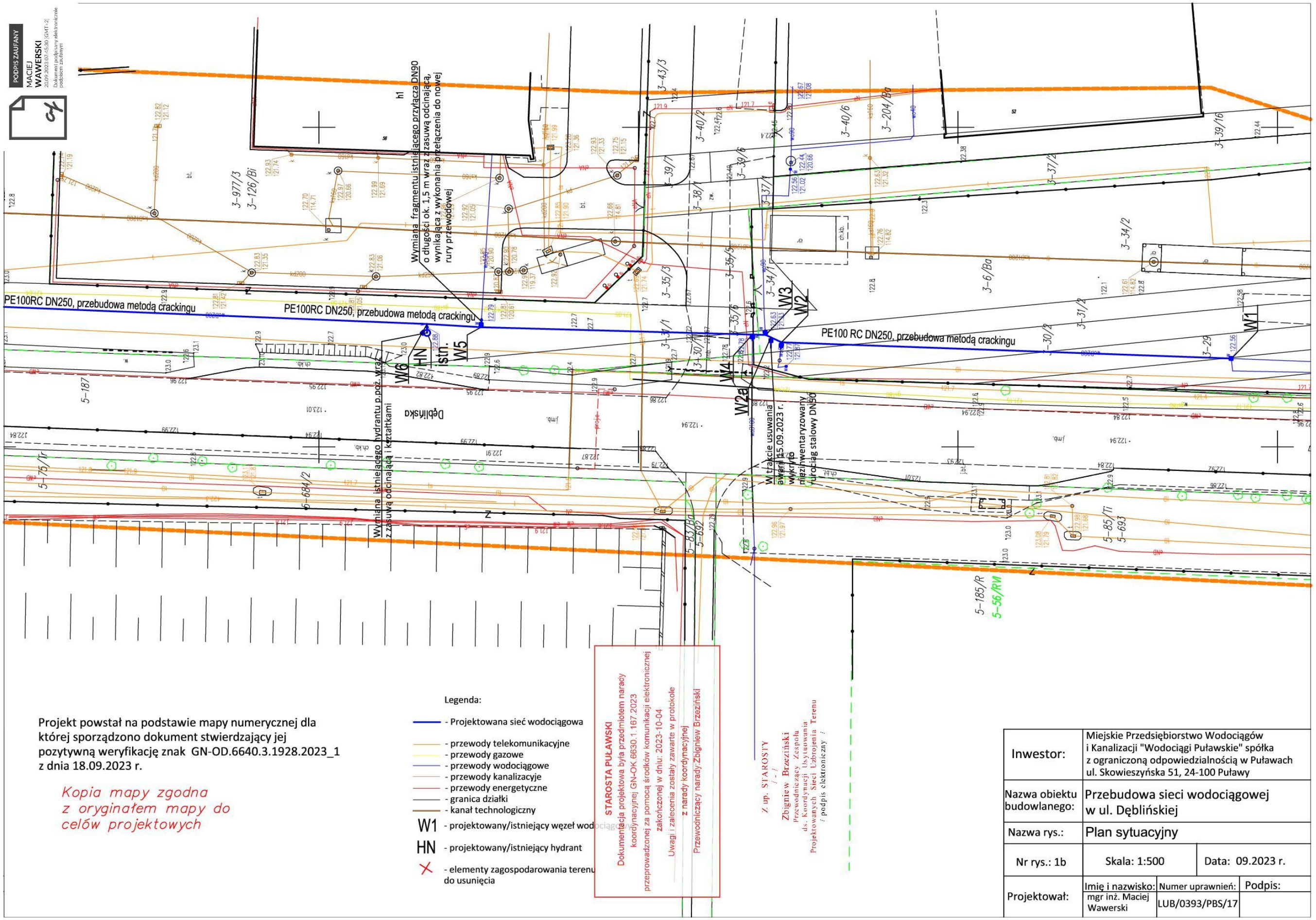

Projekt powstał na podstawie mapy numerycznej dla której sporządzono dokument stwierdzający jej pozytywną weryfikację znak GN-OD.6640.3.1928.2023_1 z dnia 18.09.2023 r.

Kopia mapy zgodna z oryginałem mapy do celów projektowych

Legenda:

- Projektowana sieć wodociągowa
- przewody telekomunikacyjne
- przewody gazowe
- przewody wodociągowe
- przewody kanalizacyje
- przewody energetyczne
- granica działki
- kanał technologiczny

W1 - projektowany/istniejący węzeł wodociągowy

HN - projektowany/istniejący hydrant

X - elementy zagospodarowania terenu do usunięcia

Inwestor:	Miejskie Przedsiębiorstwo Wodociągów i Kanalizacji "Wodociągi Puławskie" spółka z ograniczoną odpowiedzialnością w Puławach ul. Skowieszyńska 51, 24-100 Puławy		
Nazwa obiektu budowlanego:	Przebudowa sieci wodociągowej w ul. Dęblińskiej		
Nazwa rys.:	Plan sytuacyjny		
Nr rys.: 1b	Skala: 1:500	Data: 09.2023 r.	
Projektował:	Imię i nazwisko: mgr inż. Maciej Wawerski	Numer uprawnień: LUB/0393/PBS/17	Podpis:

Zał. 4. Decyzja nr 76/2023 zezwalająca na zlokalizowanie sieci wodociągowej w ul. Komunalnej, znak ZDM.4033.76.2023.UiED.MM z dnia 09.10.2023 r. wydana przez Zarząd Dróg Miejskich w Puławach.

11.10.2023

ZARZĄD DRÓG MIEJSKICH
w Puławach
24-100 Puławy, ul. Skowieszyńska 51
tel. 81 888-40-90, fax 81 888-48-47

W.K. „Wodociągi Puławskie" Spółka z o.o. w Puławach
2023 -10- 10
Nr 2547 Podpis

TI/

Puławy, dnia 09.10.2023 r.

Nasz znak: ZDM.4033.076.2023.UiED.MM

DECYZJA nr 76/2023

TI-468
11.10.23

Na podstawie art. 39 ust. 3, 3a i 5 ustawy z dnia 21 marca 1985 r. o drogach publicznych (t.j. Dz. U. z 2023 r. poz. 645 z późn. zm.) a także art. 104 ustawy z dnia 14 czerwca 1960 r. - Kodeks Postępowania Administracyjnego (t.j. Dz U. z 2022 poz. 2000), uchwały nr XVII/142/15 Rady Miasta Puławy z dnia 26 listopada 2015 r. „w sprawie uchwalenia Statutu Zarządu Dróg Miejskich w Puławach", zarządzenia nr A/129/06 Prezydenta Miasta Puławy z dnia 25 maja 2006r. "w sprawie udzielenia upoważnienia Panu Wiesławowi Stolarskiemu Dyrektorowi jednostki budżetowej Zarząd Dróg Miejskich w Puławach do wydawania decyzji administracyjnych", po rozpatrzeniu wniosku: **Miejskiego Przedsiębiorstwa Wodociągów i Kanalizacji „Wodociągi Puławskie", ul. Skowieszyńska 51, 24-100 Puławy** z dnia 14.09.2023 r. o wyrażenie zgody na lokalizację w pasie drogowym drogi gminnej nr 107678 L – ul. Komunalna (dz. nr 927) w Puławach sieci wodociągowej.

Zezwalam

Miejskiemu Przedsiębiorstwu Wodociągów i Kanalizacji „Wodociągi Puławskie", ul. Skowieszyńska 51, 24-100 Puławy na lokalizację w pasie drogowym drogi gminnej nr 107678 L – ul. Komunalna (dz. nr 927) w Puławach sieci wodociągowej zgodnie z planami sytuacyjnymi stanowiącymi załączniki nr 1 i nr 2 do niniejszej decyzji, na następujących warunkach:

1. Lokalizacja urządzeń nie może zmniejszać stateczności oraz nośności podłoża oraz naruszać istniejących urządzeń infrastruktury technicznej, znaków granicznych i punktów geodezyjnych.
2. Prace wykonać bez naruszenia konstrukcji nawierzchni drogowych. Na zniszczone powierzchnie trawnika należy nawieźć warstwę humusu grubości min. 5 cm i obsiać nasionami trawy.
3. Uzgodnić bezkolizyjne usytuowanie projektowanych urządzeń na naradzie koordynacyjnej w Zespole ds. Koordynacji Usytuowania Projektowanych Sieci Uzbrojenia Terenu przeprowadzanej w Starostwie Powiatowym w Puławach.

UZASADNIENIE

Na podstawie art. 107 § 4 KPA odstępuje się od uzasadniania decyzji, gdyż jest ona zgodna z wnioskiem strony.

POUCZENIE

Przed rozpoczęciem robót budowlanych inwestor jest zobowiązany do:

1. Uzyskania pozwolenia na budowę lub zgłoszenia budowy albo robót budowlanych jeśli jest ono wymagane przepisami Prawa Budowlanego;
2. **Przedłożenia do uzgodnienia z zarządcą drogi projektu zagospodarowania działki lub terenu zawierającego informację o sposobie umieszczenia urządzenia oraz odtworzenia pasa drogowego**;
3. Uzyskania zezwolenia zarządu dróg na zajęcie pasa drogowego, dotyczącego prowadzenia robót w pasie drogowym lub na umieszczenie w nim obiektu lub urządzenia, o które inwestor powinien wystąpić do Zarządu Dróg Miejskich w Puławach z **opracowanym projektem organizacji ruchu na czas prowadzenia robót w pasie drogowym** (jeżeli zajęcie pasa wpłynie na ruch pieszy lub kołowy) w trybie i na warunkach określonych w rozporządzeniu Rady Ministrów z dnia 01 czerwca 2004 r. w sprawie określenia warunków udzielania zezwoleń na zajęcie pasa drogowego (t.j. Dz. U. z 2016 r. poz. 1264).

Na podstawie art. 40 ust. 3 ustawy o drogach publicznych za zajęcie pasa drogowego pobierane są opłaty (t.j. Dz. U. z 2023 r. poz. 645 z późń. zm.).

Jeżeli budowa, przebudowa lub remont drogi wymagać będzie przełożenia urządzenia lub obiektu niezwiązanego z potrzebami zarządzania drogą lub potrzebami ruchu drogowego, koszt tego przełożenia ponosi jego właściciel.

Niniejsza decyzja stanowi zgodę na dysponowanie nieruchomością tj. pasem drogowym celem uzyskania właściwych dokumentów określonych prawem budowlanym.

Od niniejszej decyzji nie przysługuje prawo **odwołania**, zgodnie z art. 127 § 1a KPA.

TPTI

Stronie przysługuje prawo do **skargi** na niezgodność decyzji z prawem do Wojewódzkiego Sądu Administracyjnego w Lublinie w terminie 30 dni od dnia doręczenia niniejszej decyzji. Skargę wnosi się w dwóch egzemplarzach za pośrednictwem Zarządu Dróg Miejskich w Puławach. Wpis od skargi złożonej w niniejszej sprawie wynosi 200 zł. Strona ma możliwości ubiegania się na swój wniosek o zwolnienie od kosztów albo przyznanie prawa pomocy. Prawo pomocy obejmuje zwolnienie od kosztów sądowych oraz ustanowienie adwokata, radcy prawnego, doradcy podatkowego lub rzecznika patentowego. Wniosek o przyznanie pomocy należy składać bezpośrednio do Wojewódzkiego Sądu Administracyjnego w Lublinie.

W myśl art. 130 § 4 KPA – **decyzja podlega wykonaniu** przed upływem terminu do wniesienia odwołania, jeżeli jest zgodna z żądaniem wszystkich stron lub jeżeli wszystkie strony zrzekły się prawa do wniesienia odwołania.

Otrzymuje:

1. Miejskie Przedsiębiorstwo Wodociągów i Kanalizacji „Wodociągi Puławskie", ul. Skowieszyńska 51, 24-100 Puławy
2. ZDM. aa.

Z up. Prezydenta Miasta Puławy
DYREKTOR
mgr inż. Wiesław Stolarski
podpis

Zwolniono z opłaty skarbowej
na podstawie Cz. III pkt 44 poz. 9
załącznika
do ustawy z dnia 16 listopada 2006 r.
o opłacie skarbowej

STARSZY INSPEKTOR
mgr inż. Magdalena Mazurkiewicz

MAPA DO CELÓW PROJEKTOWYCH

Skala 1:500

Puławy

dz. 981, 1112

obręb: 061401_1.0005 Puławy Zakłady Azotowe-Łęck

obręb: 061401_1.0003 Wólka Profecka

j. ewid. 061401_2 Puławy

Układ współrzędnych: 2000/7

Układ wysokości: PL-EVRF2007-NH

Niniejszą mapę wykonano na podstawiezaktualizowanej w oznaczonym obszarze objętym zamówieniem mapyzasadniczej

Nie wyklucza się istnienia w terenie innych nie wykazanych na niniejszej mapie urządzeń podziemnych, które nie były zgłoszone do inwentaryzacji.

UWAGA

W granicach projektowanej inwestycji nie ustalono obciążeń służebnościami gruntowymi.

Data opracowania mapy: 01.09.2023r.

Rob. nr 112/2023, KERG: GNOD.6740.3.1927.2023

wyk. geodeta Łukasz Mucha

upr. nr 20836

Poświadczam, że niniejszy dokument został opracowany w wyniku prac geodezyjnych i kartograficznych, których rezultaty zawiera operat techniczny pozytywnie zweryfikowany. Jednocześnie informuję, że jestem świadomy odpowiedzialności karnej za złożenie fałszywego oświadczenia.	
Identyfikator zgłoszenia prac geodezyjnych	GN-OD.6640.3.1928.2023
Organ służby geodezyjnej, który otrzymał zgłoszenie	STAROSTA PUŁAWSKI
Wykonawca prac geodezyjnych	GEODETA Łukasz Mucha Usługi geodezyjno-kartograficzne
Nr oraz data sporządzenia dokumentu zawierającego wyniki pozytywnej weryfikacji	GN-OD.6640.3.1928.2023_1 z dnia 18.09.2023
Imię i nazwisko oraz nr uprawnień zawodowych kierownika prac	GEODETA UPRAWNIONY *Łukasz Mucha* Upr. G.G.K. Nr 20836

PODPIS ZAUFANY
ŁUKASZ GRZEGORZ
MUCHA
18.09.2023 10:42:48 GMT+2
Dokument podpisany elektronicznie podpisem zaufanym

Projekt powstał na podstawie mapy numerycznej dla której sporządzono dokument stwierdzający jej pozytywną weryfikację znak GN-OD.6640.3.1928.2023_1 z dnia 18.09.2023 r.

Kopia mapy zgodna z oryginałem mapy do celów projektowych

Legenda:

- Sieć wodociągowa do przebudowy
- granica pasa drogowego
- przewody telekomunikacyjne
- przewody gazowe
- przewody wodociągowe
- przewody kanalizacyjne
- przewody energetyczne
- granica działki
- kanał technologiczny

W1 - projektowany/istniejący węzeł wodociągowy

HN - projektowany/istniejący hydrant

× - elementy zagospodarowania terenu do usunięcia

Załącznik nr ..... stanowi integralną część decyzji/~~zgody~~ z dnia 03.10.2023 nr 2021.403.076.2023.VIEO.MM (ważne łącznie z decyzją/pismem)

Inwestor:	Miejskie Przedsiębiorstwo Wodociągów i Kanalizacji "Wodociągi Puławskie" spółka z ograniczoną odpowiedzialnością w Puławach ul. Skowieszyńska 51, 24-100 Puławy
Nazwa obiektu budowlanego:	Przebudowa sieci wodociągowej w ul. Dęblińskiej
Nazwa rys.:	Plan sytuacyjny
Nr rys.: 1a	Skala: 1:500 / Data: 09.2023 r.
Projektował:	Imię i nazwisko: mgr inż. Maciej Wawerski / Numer uprawnień: LUB/0393/PBS/17 / Podpis:

Zał. 5. Uzgodnienie dokumentacji projektowej w Zarządzie Dróg Wojewódzkich

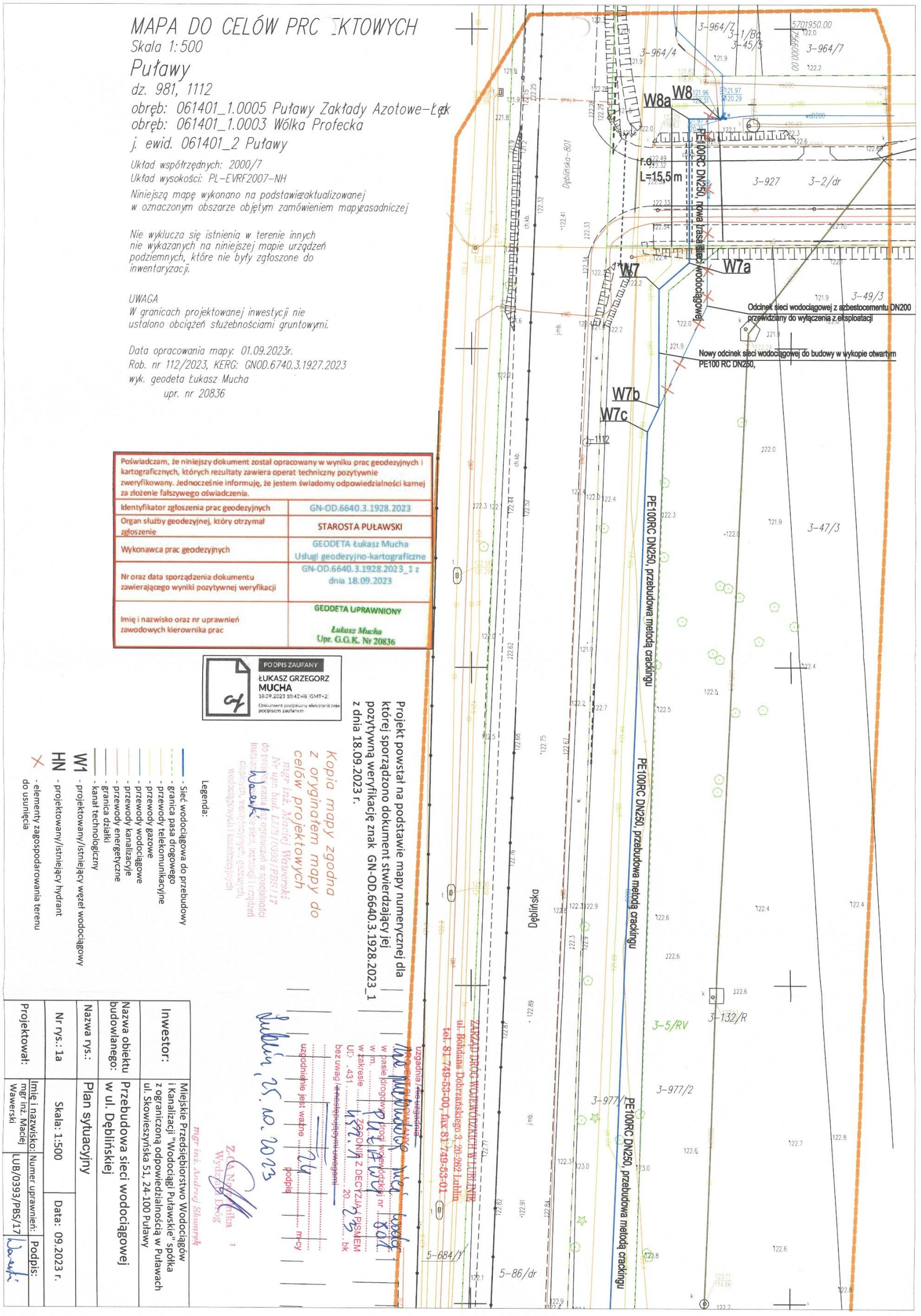

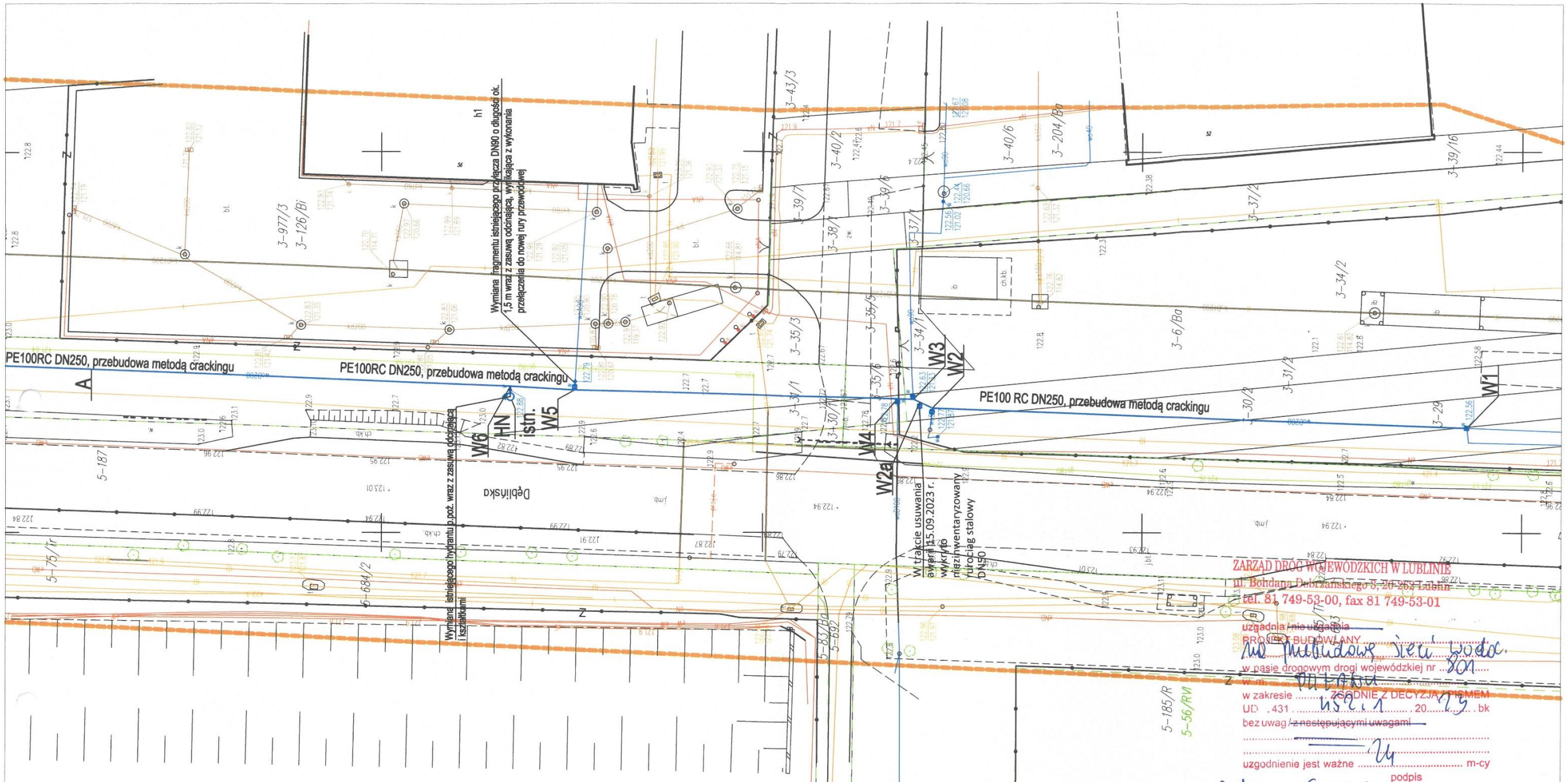

Projekt powstał na podstawie mapy numerycznej dla której sporządzono dokument stwierdzający jej pozytywną weryfikację znak GN-OD.6640.3.1928.2023_1 z dnia 18.09.2023 r.

Kopia mapy zgodna z oryginałem mapy do celów projektowych
mgr inż. Maciej Wawerski
Nr upr. bud. LUB/0393/PBS/17
do projektowania bez ograniczeń w specjalności instalacyjnej w zakresie sieci, instalacji i urządzeń cieplnych, wentylacyjnych, gazowych, wodociągowych i kanalizacyjnych

Legenda:

- Projektowana sieć wodociągowa
- przewody telekomunikacyjne
- przewody gazowe
- przewody wodociągowe
- przewody kanalizacyjne
- przewody energetyczne
- granica działki
- kanał technologiczny
- W1 - projektowany/istniejący węzeł wodociągowy
- HN - projektowany/istniejący hydrant
- elementy zagospodarowania terenu do usunięcia

ZARZĄD DRÓG WOJEWÓDZKICH W LUBLINIE
ul. Bohdana Dobrzańskiego 8, 20-262 Lublin
tel. 81 749-53-00, fax 81 749-53-01
uzgadnia / nie uzgadnia
PROJEKT BUDOWLANY
na budowę sieci wodociągowej
w pasie drogowym drogi wojewódzkiej nr 801
w m. Dęblin
w zakresie ZGODNIE Z DECYZJĄ PISMEM
UD .431.452.1.2023.bk
bez uwag / z następującymi uwagami
.....
.....
uzgodnienie jest ważne 4 m-cy
podpis
Lublin, 25.10.2023
Z-CA Naczelnika
Wydziału Dróg
mgr inż. Andrzej Skwarek

Inwestor:	Miejskie Przedsiębiorstwo Wodociągów i Kanalizacji "Wodociągi Puławskie" spółka z ograniczoną odpowiedzialnością w Puławach ul. Skowieszyńska 51, 24-100 Puławy		
Nazwa obiektu budowlanego:	Przebudowa sieci wodociągowej w ul. Dęblińskiej		
Nazwa rys.:	Plan sytuacyjny		
Nr rys.: 1b	Skala: 1:500	Data: 09.2023 r.	
Projektował:	Imię i nazwisko: mgr inż. Maciej Wawerski	Numer uprawnień: LUB/0393/PBS/17	Podpis: