

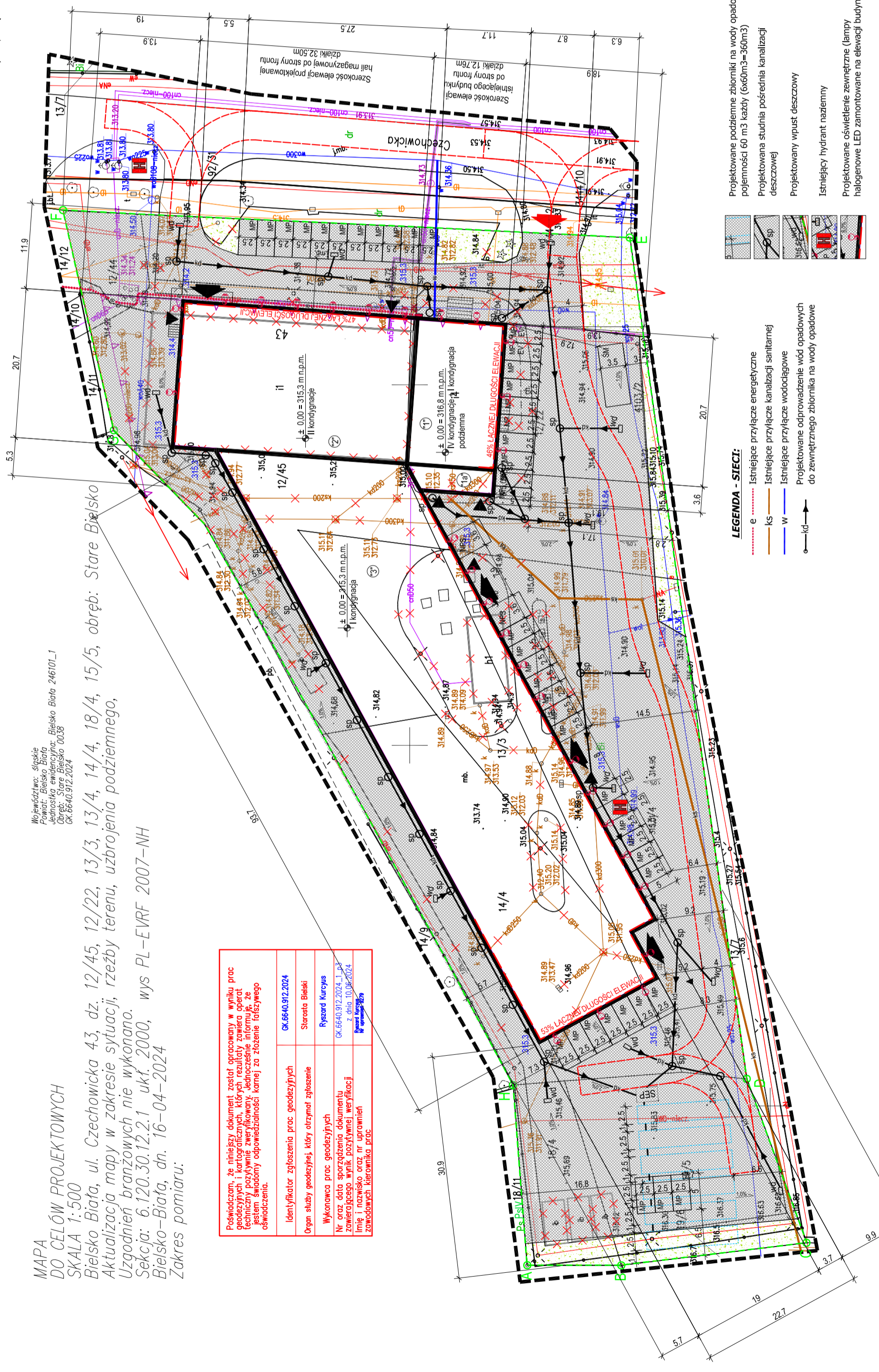
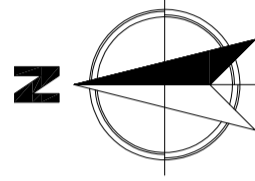
MAPA
DO CELÓW PROJEKTOWYCH
SKALA 1:500

Województwo: Śląskie
Powiat: Bielsko Biąskie
Gmina: Bielsko Biąskie
Cadastral: 6640/912/2024

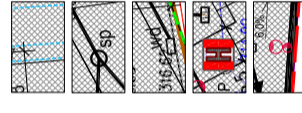
Bielsko Biąskie, ul. Czechowicka 43, dz. 12/45, 12/22, 13/3, 13/4, 14/4, 18/4, 15/5, obręb: Stare Bielsko

Aktualizacja mapy w zakresie sytuacji; rzeźby terenu, uzbrojenia podziemnego,
Uzgodnień branżowych nie wykonano.
Seksja: 6.120.30.12.2.1 ukt. 2000, wys PL-EVRF 2007-NH
Bielsko-Biała, dn. 16-04-2024
Zakres pomiaru:

Podświadczam, że niniejszy dokument został opracowany w wyniku prac geodezyjnych i kartograficznych, których rezultaty zawiera operat techniczny powyższej zawieszki, zawierające informacje, że niniejsze dane są prawdziwe i odpowiadają stanowi faktycznemu.	
Identyfikator zgłoszenia prac geodezyjnych	OK.6640.912.2024
Organ służby geodezyjnej, który otrzymał zgłoszenie	Starosta Bielski
Wykonawca prac geodezyjnych	Ryszard Kurcys
Nr oraz data sporządzenia dokumentu	OK.6640.912.2024_123
Podpisano przez (nazwisko, imię i nazwisko) oraz (nazwisko, imię i nazwisko) kierownika prac zawodowych	Ryszard Kurcys



- LEGENDA - SIECI:**
- - - - - e Istniejące przyłącze energetyczne
 - - - - - ks Istniejące przyłącze kanalizacji sanitarnej
 - - - - - w Istniejące przyłącze wodociągowe
 - - - - - kd Istniejące odprowadzenie wód opadowych do zewnętrznego zbiornika na wody opadowe



- Projektowane podziemne zbiorniki na wody opadowe o pojemności 60 m³ każdy (6x60m³=360m³)
- Projektowana studnia pośrednia kanalizacji deszczowej
- Projektowany wpust deszczowy
- Istniejący hydrant naziemny
- Projektowane oświetlenie zewnętrzne (lampy halogenowe LED zamontowane na elewacji budynku)

- LEGENDA:**
- Granica przedmiotowych działek inwestycyjnych
 - Projektowana przebudowa budynku usługowego (biurowego)
 - Projektowany budynek hali magazynowej
 - Projektowany budynek hali produkcyjno-magazynowej
 - Projektowany budynek zewnętrznej kotłowni
 - Budynek magazynowy oraz infrastruktura techniczna przeznaczona do likwidacji
 - Powierzchnia utwardzona (kostka brukowa)
 - Projektowana powierzchnia biologicznie czynna
 - Projektowane rzeźne terenu
 - Projektowane miejsca postojowe o wymiarach 2,5x5,0m
 - Projektowane miejsca postojowe dla osoby niepełnosprawnej o wymiarach 3,6x5,0m
 - Projektowane miejsce postojowe wyposażone w stację ładowania samochodów elektrycznych
 - Projektowanej wjazd do budynków
 - Istniejący zjazd z drogi publicznej
 - Projektowane wejścia do budynków
 - Projektowana droga pożarowa
 - Projektowane miejsce ustawienia kontenerów na śmieci

PROJEKT ZAGOSPODAROWANIA TERENU ZOSTAL
WYKONANY NA KOPII MAPY DO CELÓW PROJEKTOWYCH



PM ARCHITECTURA MAJOUR
UL. WISZNICKA 10B
43-300 BIELSKO-BIALA
TEL: 514 077 807
EMAIL: PMARCHITECTURE@GMAIL.COM

TEMAT
BUDOWA ZAKŁADU PRODUKCYJNO-MAGAZYNOWO-USŁUGOWEGO (produkcja odzieży i rękawic ochronnych, handel hurtowy artykułami BHP, narzędziami i materiałami ochronnymi)

wersja
ostatnia
20.12.2024

NAZWA
PROJEKT ZAGOSPODAROWANIA TERENU

skala
1:500

INWESTOR
BOGMAR BB sp. z o.o. sp. k.
ul. Jana III Sobieskiego 160
43-300 Bielsko-Biała

branża
architektura

PROJEKTUJĄCY
mgr inż. arch. Rafał Mazur
upr. nr 37/SŁONK/2015/11

nr. 7/9

SPRAWDZAJĄCY
mgr inż. arch. Dorota Wróbel -
Almas dos Santos
upr. nr 17398 / SŁ-0485

nr. 7/9

OPRACOWAŁ
inż. arch. Ada Kowalczak

PZT - 1